

REPÚBLICA ORIENTAL DEL URUGUAY  
ARMADA NACIONAL  
SERVICIO DE OCEANOGRAFÍA HIDROGRAFÍA Y METEOROLOGÍA DE LA ARMADA

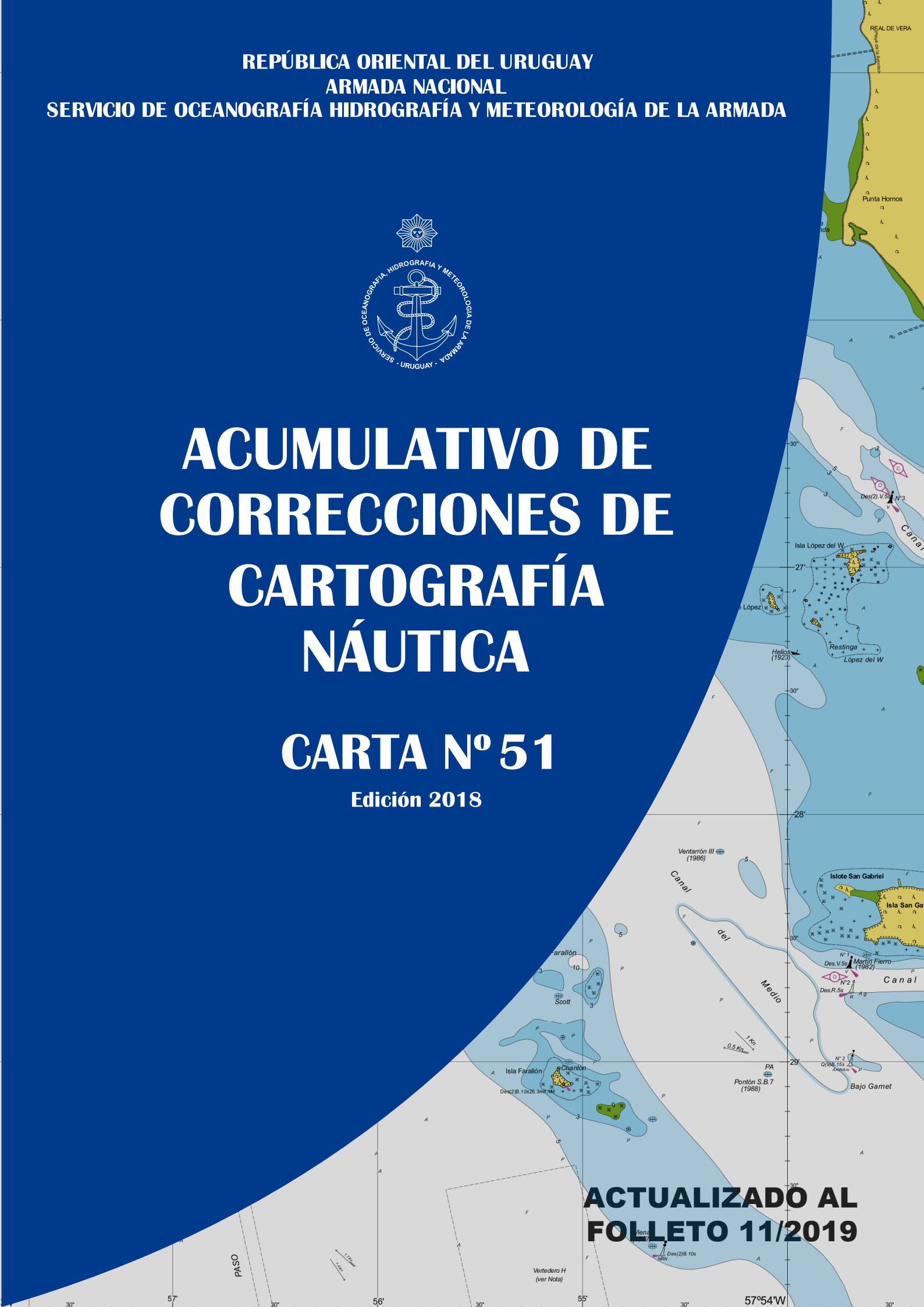


# ACUMULATIVO DE CORRECCIONES DE CARTOGRAFÍA NÁUTICA

## CARTA N° 51

Edición 2018

**ACTUALIZADO AL  
FOLLETO 11/2019**



---

## INSTRUCCIONES

---

Los Avisos a los Navegantes brindan toda la información de utilidad relacionada con las modificaciones en las ayudas a la navegación, los peligros para la navegación, nuevos sondeos de importancia y de una manera más general, toda información que afecta a las cartas y publicaciones náuticas.

El Servicio de Oceanografía, Hidrografía y Meteorología de la Armada (SOHMA) publica los Avisos a los Navegantes mensualmente a través del Folleto (Publicación N° 8)

Esta publicación incluye todos los Avisos Definitivos que generan un cambio permanente en cada carta náutica. Los mismos son un compendio de los distintos Folletos de Avisos a los Navegantes publicados desde la fecha de impresión de la edición vigente y que afectan a la misma.







Asimismo, cada Aviso Definitivo detallado en esta publicación, refleja únicamente la afectación a la carta específica mencionada, omitiendo los contenidos que refieren a otras cartas náuticas incluidas en la misma corrección.

Los gráficos asociados a Avisos Definitivos, no están incluidos en este compendio, incluyéndose una referencia al Folleto de Avisos a los Navegantes que contiene los mismos para su rápida búsqueda.

Finalmente, el navegante deberá a su vez tener en cuenta las novedades informadas mediante Avisos Generales, Temporarios, Preliminares, Informativos y Radio Avisos Náuticos, las cuales podrá obtener respectivamente a través de la edición vigente de la Publicación N°8.

Por más información acerca de los Avisos Definitivos correspondientes al resto de las Cartas Náuticas vigentes, ver la *Lista Acumulativa de Correcciones en Cartografía Náutica Papel*, Sección II del Folletos de Avisos a los Navegantes.

2019

*29/2019 (Folleto N° 02)	RÍO DE LA PLATA ACCESO A RÍO ROSARIO NOVEDADES DE BALIZAMIENTO	Insertar	 y leyenda	Des.B. 5s		34°26.14' S	057°21.32' W
	CARTA NÁUTICA N° 51 PLANO "C"	Mover	 y leyenda	N° 2	desde:	34°26.18' S	057°21.43' W
					a:	34°26.18' S	057°21.45' W
		Insertar	 y leyenda	Des.B. 5s		34°26.14' S	057°21.32' W
	Autoridad: SOHMA						
	RÍO DE LA PLATA RÍO ROSARIO ACCESS BUOYAGE NEWS	Insert	 and legend	Des.B. 5s		34°26.14' S	057°21.32' W
	NAUTICAL CHART N° 51 PLAN "C"	Move	 and legend	N° 2	from:	34°26.18' S	057°21.43' W
					to:	34°26.18' S	057°21.45' W
		Insert	 and legend	Des.B. 5s		34°26.14' S	057°21.32' W
	Authority: SOHMA						
*69/2019 (Folleto N° 11)	ACTUALIZACIÓN DE PUBLICACIÓN NÁUTICA CARTA NÁUTICA N° 51 <b>CARTA NÁUTICA N° 51</b> ( <i>última corrección *29/2019</i> )	Insertar gráficos adjuntos al final de la Sección II, el Folleto N° 11/2019					
	Autoridad: SOHMA						
	UPDATE OF NAUTICAL PUBLICATION NAUTICAL CHART N° 51 <b>NAUTICAL CHART N° 51</b> ( <i>previous update *29/2019</i> )	Insert the accompanying block of Section II, of Notices to Mariners N° 11/2019					
	Authority: SOHMA						